

Granice działek ewidencyjnych nie zostały ustalone w ramach wykonywania mapy do celów projektowych

Niniejsza mapa została wykonana bez ustalenia obciążeń dot. służebności gruntowych

Obiekty projektowane w okresie ostatnich 3 lat w zakresie naniesiono zgodnie z dokumentacją uzgodnioną w Z.U.D.P.

Niniejsza mapa w swojej treści zawiera projektowane sieci uzbrojenia terenu uzgodnione w ZUDP

Nie wyklucza się istnienia w terenie innych nie wykazanych na niniejszej mapie urządzeń podziemnych, które nie były zgłoszone do inwentaryzacji lub o których brak jest informacji w instytucjach branżowych

Legenda:

- -- krzaki
- zas. -- info. o armaturze
- -- szlaban

geo-skala

USŁUGI GEODEZYJNO-KARTOGRAFICZNE

30-709 Kraków, ul. Stoczniewców 3
Tel./fax 012/ 417 31 46 e-mail: geoskala@interia.pl
Nip: 679-25-32-507 Regon: 351570518

ID: GD-13.6640.3685.2018

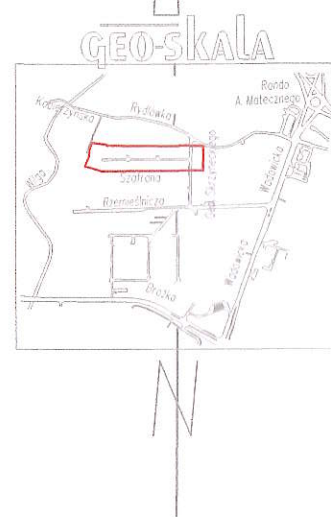
Mapę wykreślono na podstawie:
pomiaru bezpośredniego w terenie oraz
numerycznej mapy zasadniczej:
sekcje: 7.124.11.03.1.1, 7.124.11.03.1.2

MAPA DO CELÓW PROJEKTOWYCH SKALA 1 : 500		miasto: Kraków Jednostka ewidencyjna : 126104_9 Podgórze Obreń ewidencyjny: 126104_9.0030(30)
Obiekt : Tadeusza Szafrana obr. 30 Podgórze		Mapa zgodna ze stanem w terenie na: maj 2018
nr. zlecenia 5189/2018	Układ wsp.(X,Y) 2000 Układ odniesienia wysokości H Kronsztadt 86	Sekcje: 7.124.11.03.1.1 7.124.11.03.1.2







Sylvia Jewell
Granny Specialist
w/Wedzule Cioccolato



LEGENDA

—————	PROJ. KRAWĘŻNIK KAMIENNY 20/25 ORAZ OBRZEŻA BETONOWE 8/30
-----	LINIA NAWIAZANIA (BRAK KRAWĘŻNIKÓW ORAZ OBRZEŻY)
oooooooooooooooooooo	PROJ. PALISADA BETONOWA TYPU NOSTALIT 12x18x60CM
III	PROJ. STUDZIENKI WODOŚCIEKOWE
-x-x-x-	LIKWIDACJA ISTN. UZBROJENIA TERENU
 -proj.e	PROJ. OŚWIETLENIE ULICZNE
 -proj.eN	PROJ. KABLOWA SIEĆ ELEKTROENERGETYCZNA
-proj.eS	
-proj.t-	PROJ. KABLOWA SIEĆ TELETECHNICZNA
-proj.w-	PROJ. WODOCIĄG Z PRZYŁĄCZAMI
-proj.g-	PROJ. GAZOCIĄG Z PRZYŁĄCZAMI
-proj.kd	PROJ. PRZYKANALIKI KANALIZACJI DESZCZOWEJ
———W———	PROJ. PRZYŁĄCZA SIECI WODOCIĄGOWEJ

— ZGODNIE Z GD-17.6630.1805.2019

PREZYDENT MIASTA KRAKOWA

Na podstawie ustawy z dnia 17 maja 1989 r. Prawo geodezyjne i kartograficzne
dokumentacja w zakresie:

[illegible]

była przedmiotem narady koordynacyjnej przeprowadzonej w Wydziale
Geodezji Urzędu Miasta Krakowa w dniu 08 KWI 2020
Stanowiska uczestników narady (uwagi i zastrzeżenia) zawiera protokół
z narady koordynacyjnej.

Kraków, dnia 08 KWI 2020 GD-17.6630. 608.2020

Z up. PREZYDENTA MIASTA
Przewodniczący
Narady Koordynacyjnej
Beata Słomka-Szczygieł
Kierownik Referatu
w Wydziale Geodezji

E wykonała

D-KARTOGRAFICZNE

1. Stoczniewców 3

9/2018



05.2018

AWNIONY

K Filiczak

ZA ZGODNOŚĆ
Z ORYGINAŁEM

INŻ. MACIEJ MADRO
UPRAWNIENIA BUDOWLANE
do projektowania i kierowania
robotami budowlanymi
bez ograniczeń w specjalności drogowej
NR EWID. MAP/0070/PWO/2005

os. Oświecenia 24/3, 31-536 Kraków tel: 0 607 57 80 80, 0 603 68 34 31 e-mail: biuro@techmalnz.pl www.techmalnz.pl		Firma inżynierska TECHMA NIP 629.167.63.08 REGON 120062807	
Zad. inwest./Objekt budowl.:		ROZBUDOWA UL. SZAFRANA W KRAKOWIE	
Miejscowość/Adres		KRAKÓW, UL. SZAFRANA, AL. ŚERZYŃCIEKIEGO	
Nazwisko	Spec./nr upraw.	Data	Podpis
Opracował:		02.20r	
MARTA MARYDYLA			Prezentacja rysunku:
Projektował:	drogi	02.20r	
MACIEJ MAJDRO	MAP/0670/PWOD/95		PLAN SYTUACYJNY
Stadium proj.:	II rys.	III rys.	Skala:
RII			1:500